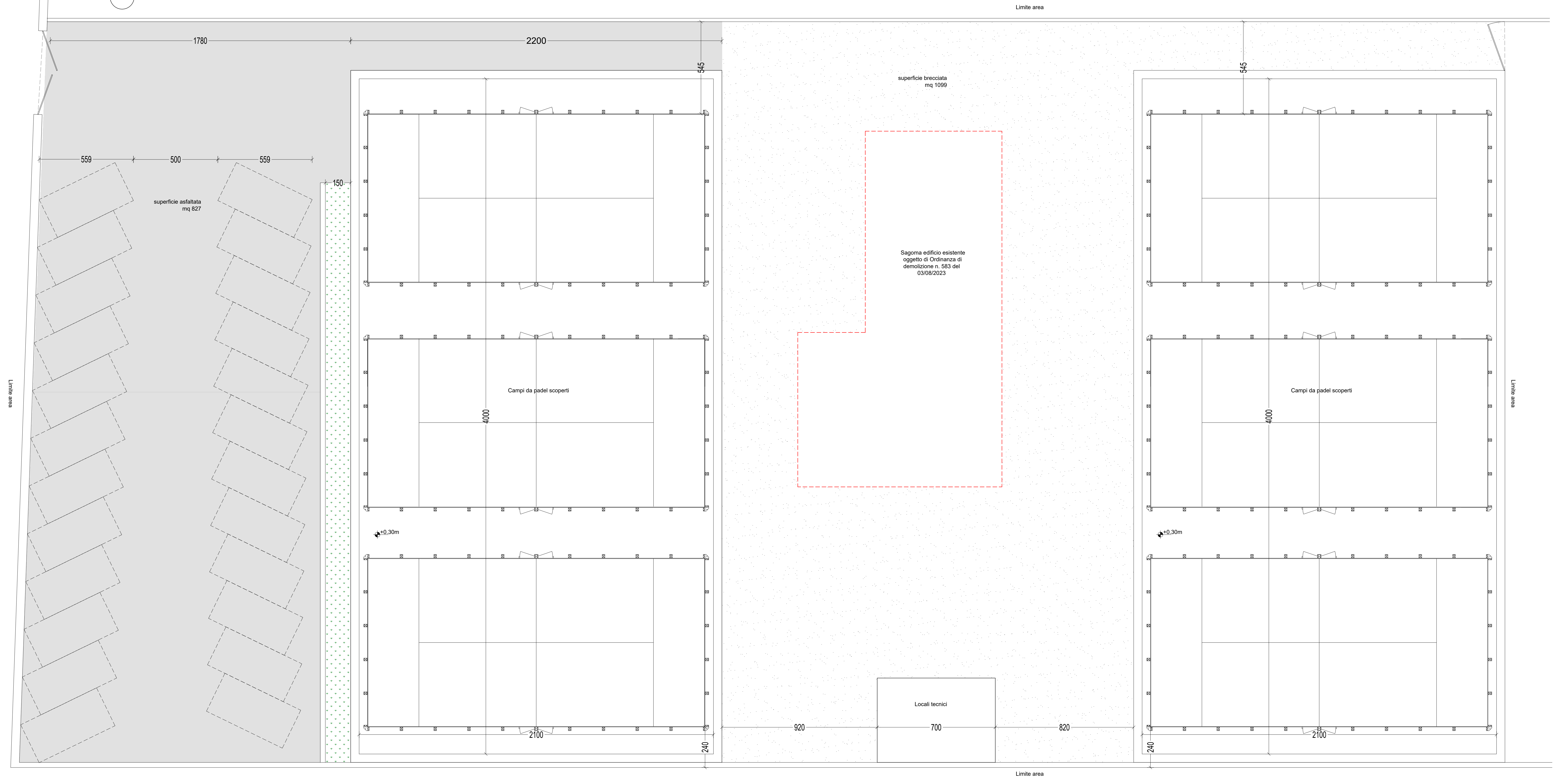
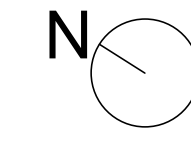


# PLANIMETRIA GENERALE DELLO STATO DI FATTO

Scala 1:100




## LEGENDA

 Superficie in asfalto

 Superficie verde

 Superficie brecciata

 Campi padel esistenti

 Sagoma edifici esistenti oggetto di Ordinanza di demolizione n. 583 del 03/08/2023

DITTA **MARINA DI PESCARA**  
P. IVA: 01672470687

COMUNE Pescara (PE)  
LOCALITA' Lungomare Papa Giovanni XXIII

OGGETTO: RICHIESTA DI PERMESSO DI COSTRUIRE PER REALIZZAZIONE NUOVO EDIFICIO PER SPOGLIATOI E STRUTTURA DI COPERTURA PER CAMPI DA PADEL ESISTENTI ALL'INTERNO DELL'AREA PORTUALE DI PESCARA

TAVOLA 2: PLANIMETRIA DELLO STATO DI FATTO

SCALE **1:100** DATA Ottobre 2023

Studio Tecnico  
**Geom. COPPA Fabio**  
C.so Umberto n. 188 65015 Montesilvano (Pe)  
C.F. CPP FBA 72C07 A488B  
P.I. 01567650692



Collaboratore per la progettazione  
**Geom. FERAGALLI Alessandro**  
Piazza della Marina 2/8 65126 Pescara (Pe)  
C.F. FRGLSN75E21G482M

IL COLLABORATORE PER LA PROGETTAZIONE